

令和7年度施工 配水管①: DIP-GX) φ200 L=(223.7)221.6m

配水管③: DIP-GX) φ200 L=(31.6)30.8m

排水管①: DIP-GX) φ100 L=(3.9)3.9m

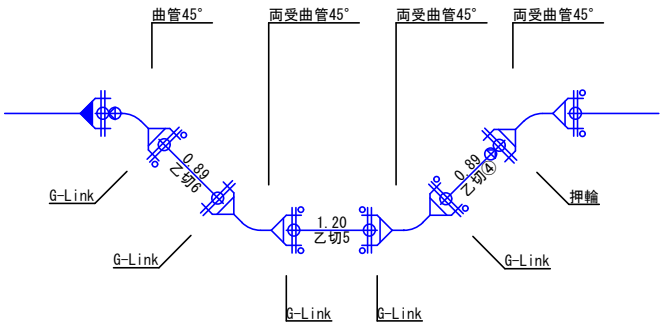
配水管②: DIP-GX) φ100 L=(12.8)11.0m

排水管②: DIP-GX) φ100 L=(3.5)2.8m

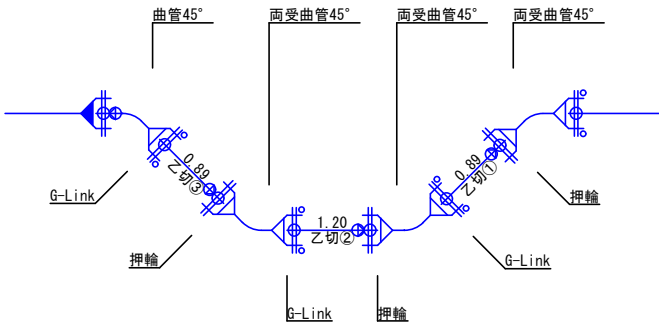
実地	
工事名	令和7年度 巨理町水道 町道神宮寺高屋線配水管布設工事
施工地名	巨理町高屋地区外
図面名	平面図
縮尺	1:500 (A2)
設計者	巨理町
設計年度	令和7年度

管 割 図 (1/3)

伏越③立体図

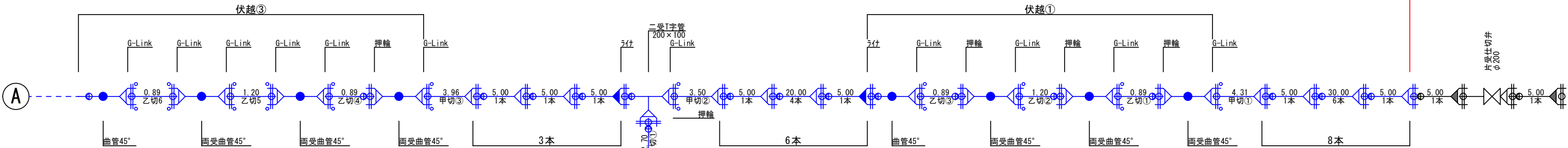


伏越①立体図

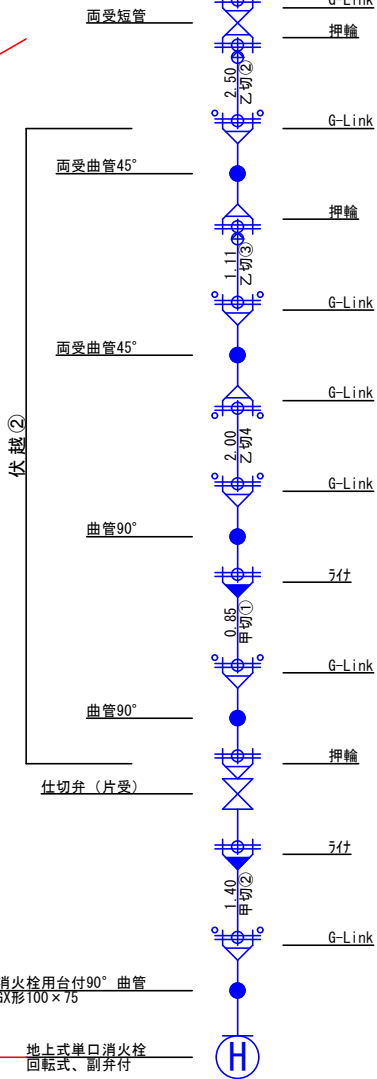


配水管①：ダクタイル鋳鉄管 (DIP-GX) φ200 L=(223.7)221.6m

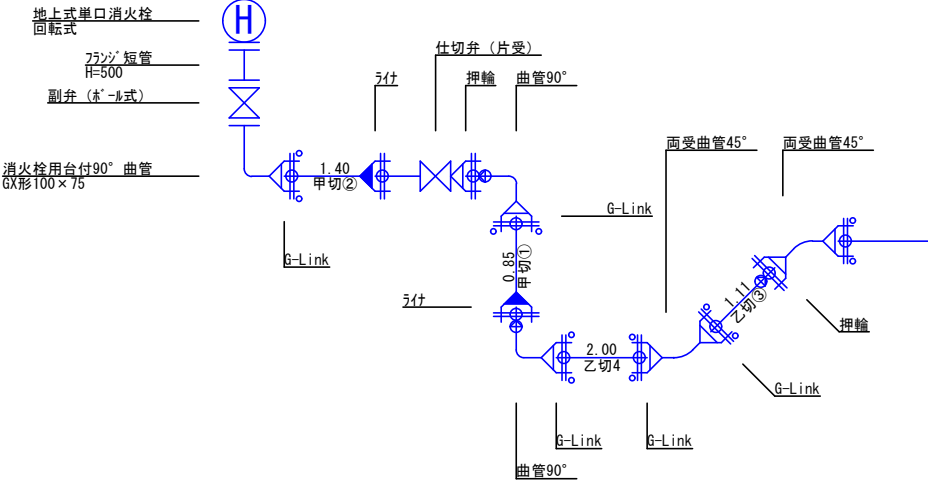
令和6年度施工



配水管②：ダクタイル鋳鉄管 (DIP-GX) φ100 L=(12.8)11.0m



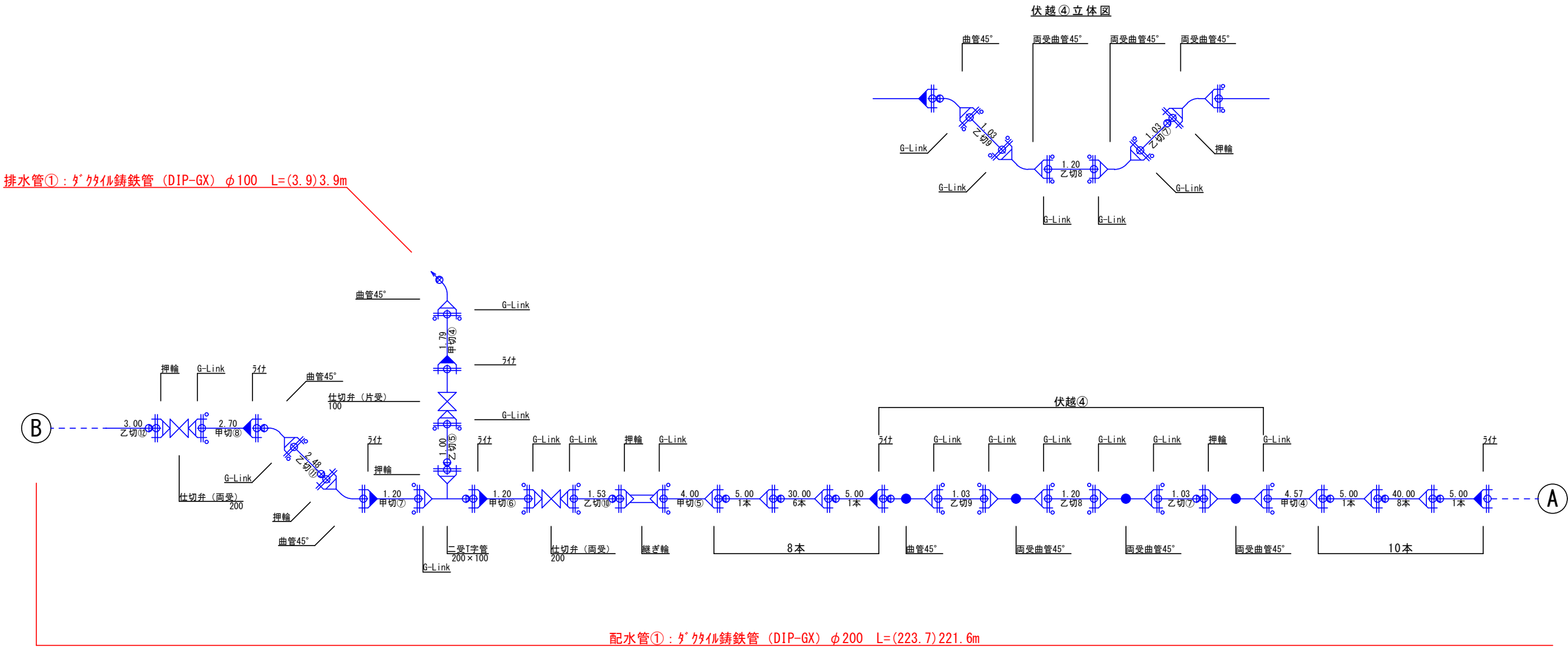
伏越②立体図



実 施

工 事 名	令和7年度 亶理町水道 町道神宮寺高屋線配水管布設工事		
施工地名	亶理町字高屋 地内 外		
図 面 名	管割図 (1/3)		
縮 尺	-	位置	
設 計 者		設計年度	
亶 理 町	図番		

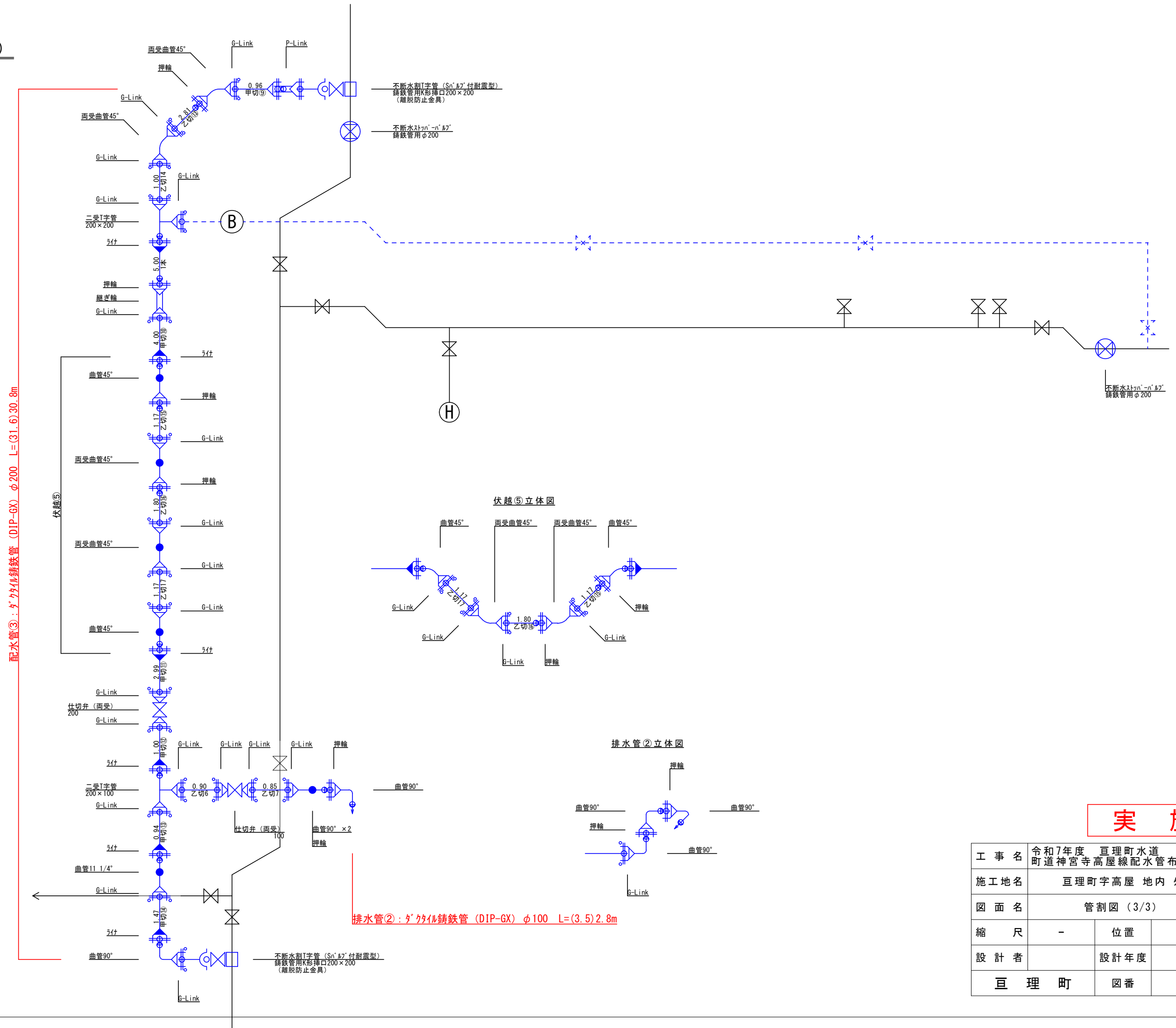
管 割 図 (2/3)



実 施

工 事 名	令和7年度 亘理町水道 町道神宮寺高屋線配水管布設工事		
施工地名	亘理町字高屋 地内 外		
図 面 名	管割図 (2/3)		
縮 尺	-	位置	
設 計 者		設計年度	
亘 理 町	図番		

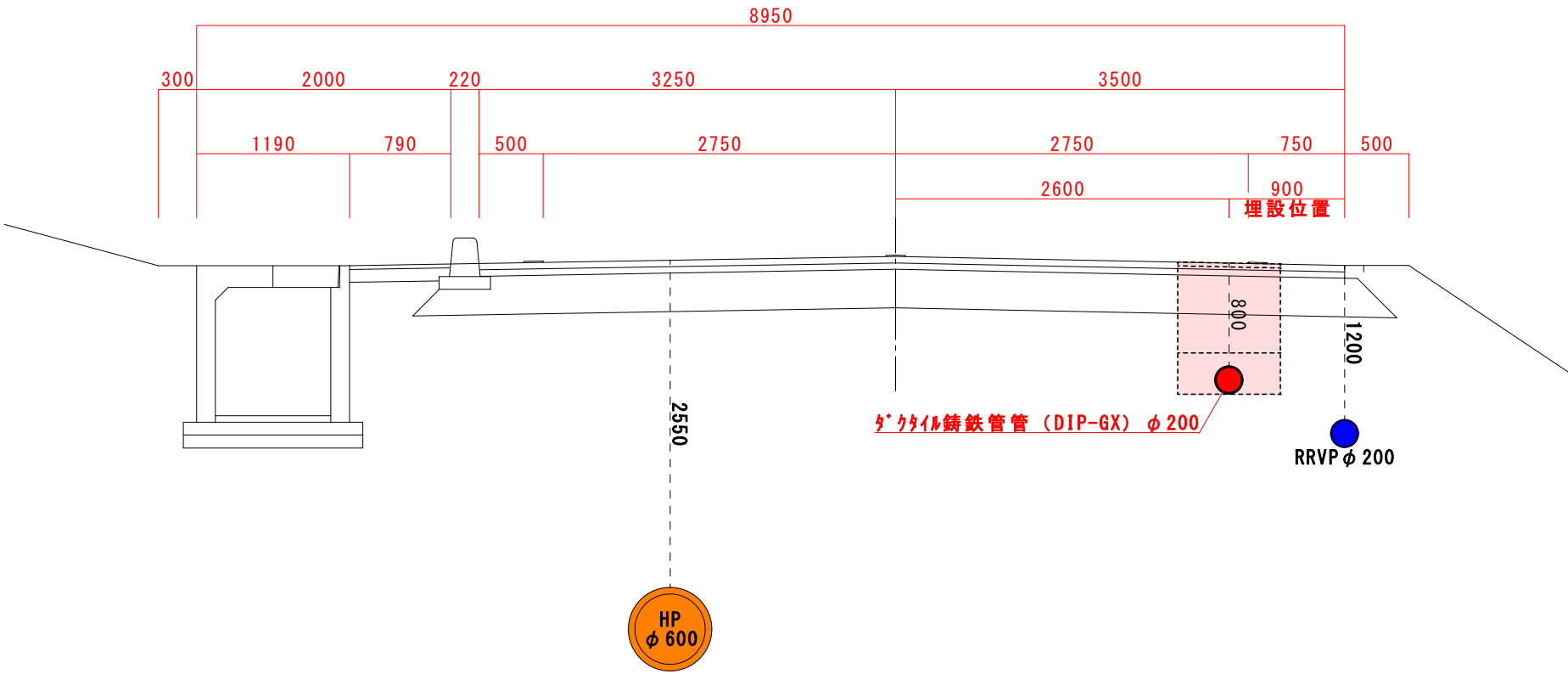
管 割 図 (3/3)



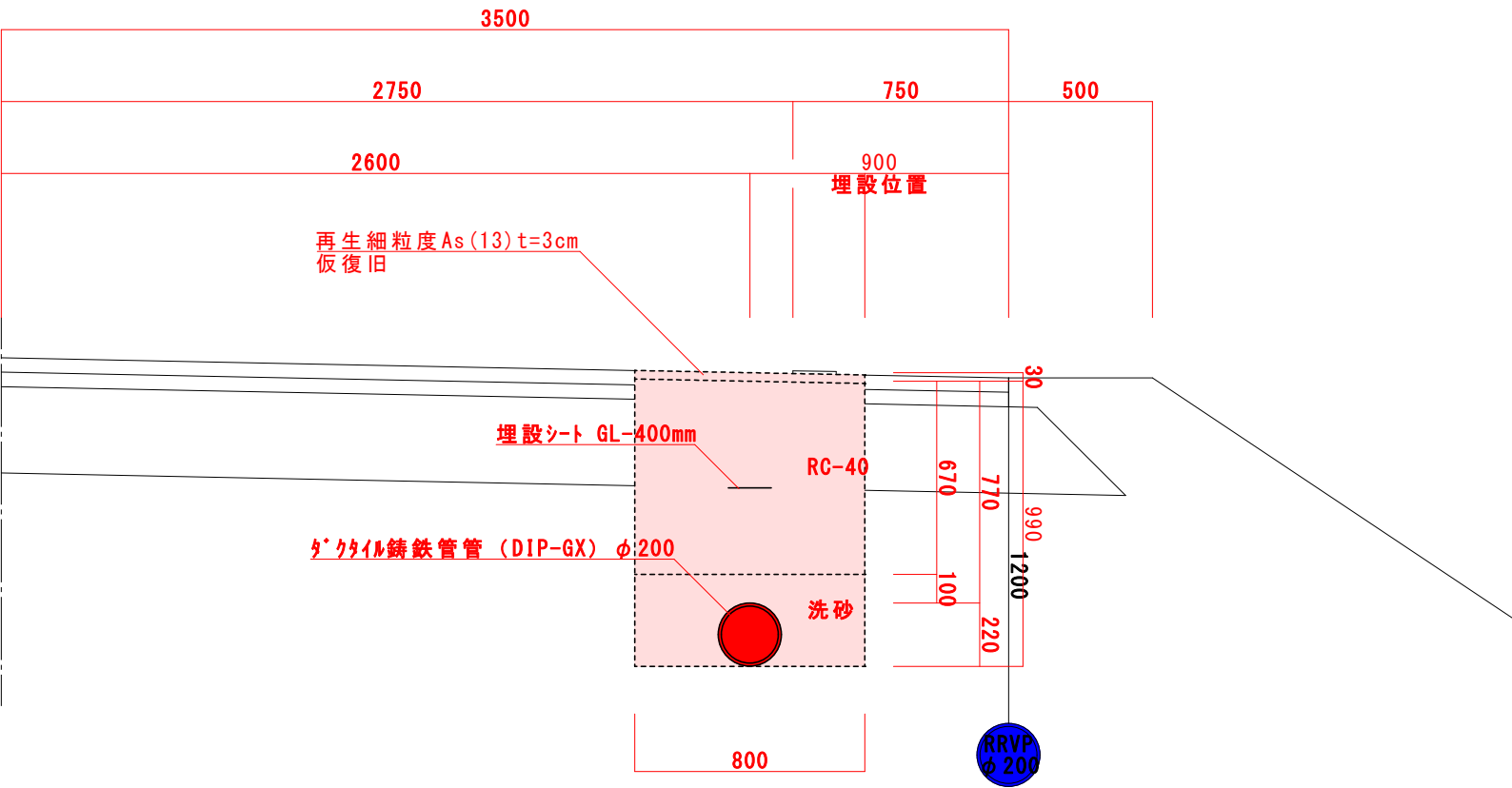
## 实施

工 事 名	令和7年度 亘理町水道 町道神宮寺高屋線配水管布設工事		
施工地名	亘理町字高屋 地内 外		
図 面 名	管割図 (3/3)		
縮 尺	-	位置	
設 計 者	設計年度		
亘 理 町		図番	

標準断面図（町道神宮寺高屋線）  
S=1:50



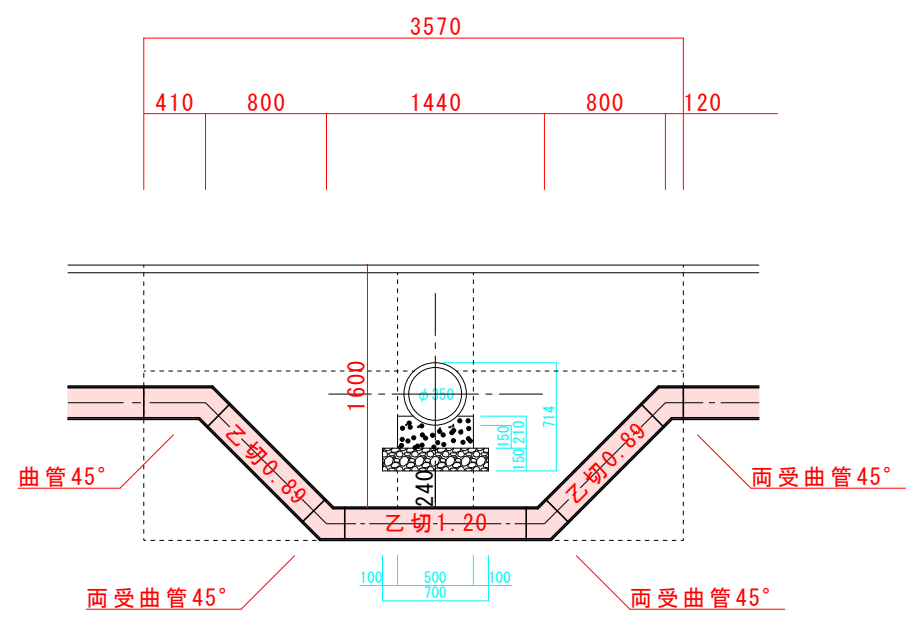
詳細断面図  
S=1:25



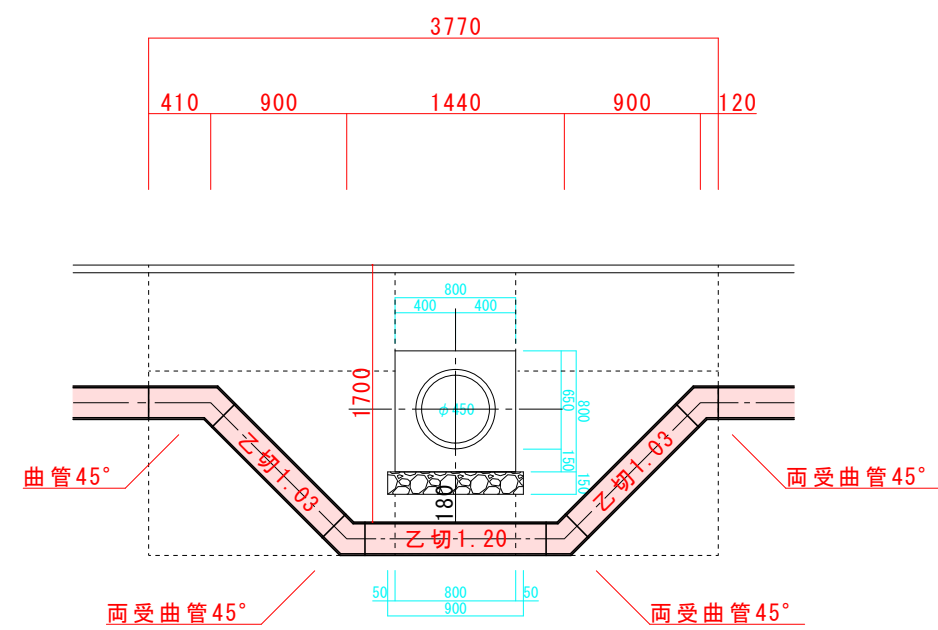
実 施

工 事 名	令和7年度 亘理町水道 町道神宮寺高屋線配水管布設工事		
施工地名	亘理町字高屋 地内 外		
図 面 名	標準断面図		
縮 尺	図示(A3)	位置	
設 計 者		設計年度	
亘 理 町	図番		

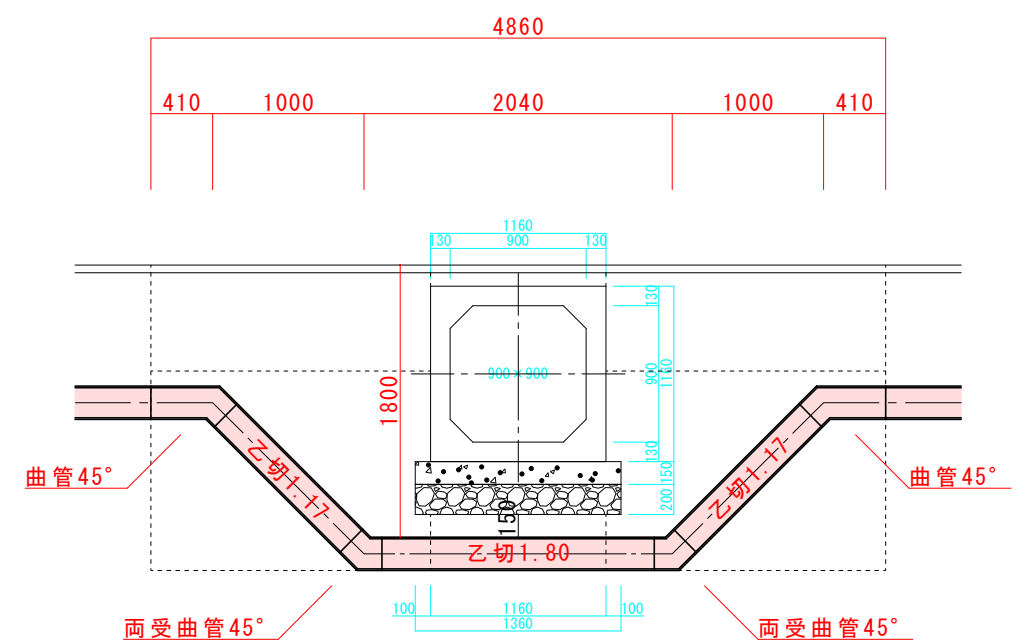
伏越①・③断面図  
HP φ 350



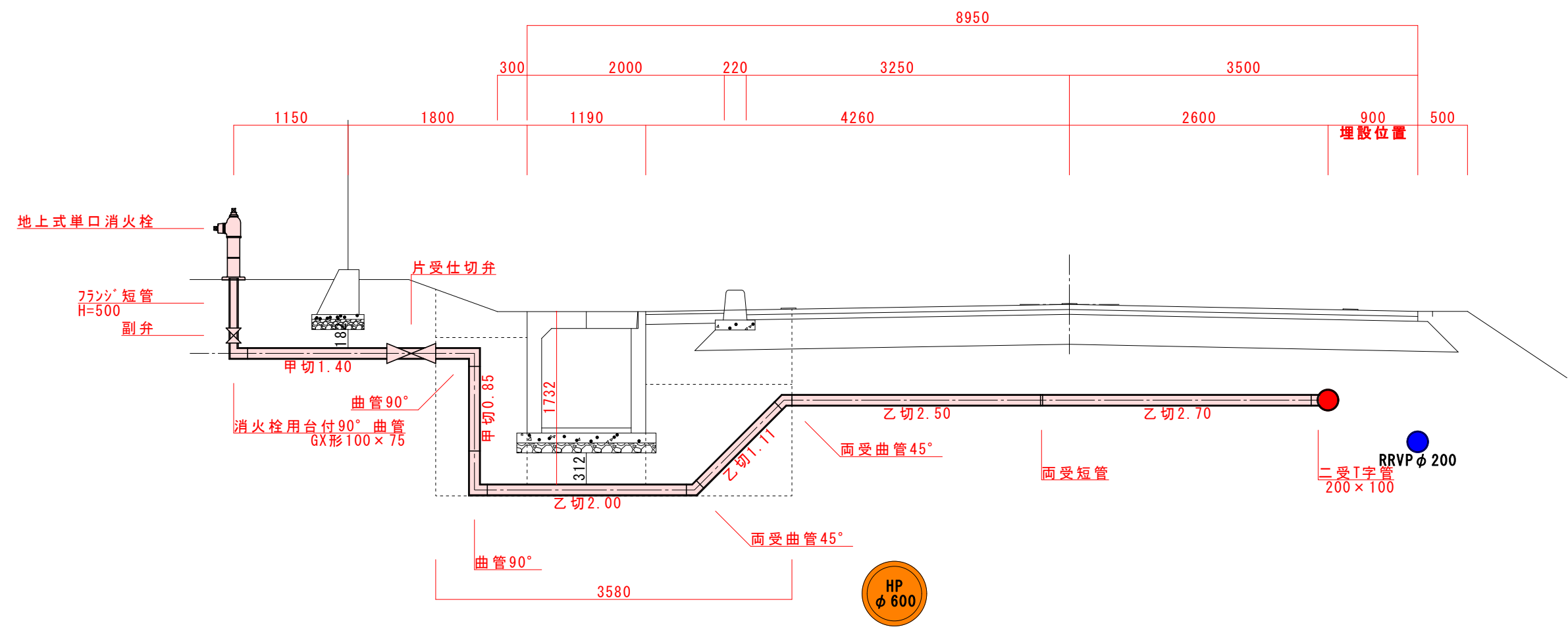
伏越④断面図  
HP φ 450



伏越⑤断面図  
RCB-B900-H900



伏越②断面図



実 施

工 事 名	令和7年度 亘理町水道 町道神宮寺高屋線配水管布設工事		
施工地名	亘理町字高屋 地内 外		
図 面 名	伏越断面図		
縮 尺	1:50 (A3)	位置	
設 計 者		設計年度	
亘 理 町	図 番		